

УТВЕРЖДЕНА

СХЕМА РАСПОЛОЖЕНИЯ ЗЕМЕЛЬНОГО УЧАСТКА НА КАДАСТРОВЫЙ ПЛАНЕ ТЕРРИТОРИИ

Условный номер земельного участка:

Площадь : 680 кв.м




М 1:2000





Каталог координат земельного участка:

NN точек	Координаты МСК-50	
	X	Y
1	511680.93	2197816.64
2	511707.33	2197820.93
3	511703.72	2197845.68
4	511676.62	2197841.43
1	511680.93	2197816.64

УСЛОВНЫЕ ЗНАКИ:

-  образуемый земельный участок
-  границы земельных участков, сведения о которых внесены в ЕГРН
-  границы объектов недвижимости, сведения о которых внесены в ЕГРН

Территориальная зона

-  Зона СХ-2 (Зона, предназначенная для ведения садоводства)
-  территориальная зона, сведения о которой внесены в ЕГРН (реестровый номер 50:12-7.108)